

NÁVRH PROVÁDĚNÍ ZIMNÍ ÚDRŽBY

TSM zpracovaly trasy odklizení sněhu a to sedm pro chodníková tělesa a čtyři pro údržbu komunikací, dále potom jsou určená místa pro ruční úklid sněhu. V neposlední řadě jsou vytyčeny trasy v obcích, kde rovněž TSM zajišťuje zimní údržbu s tím, že tuto údržbu komunikací budou provádět subdodavatelskými subjekty.

Pro zimní údržbu je připravena tato technika:

Komunikace – dva automobily Mercedes Benz s pluhem a sypačem

Chodníková tělesa – středisko 203 – dvě vozidla Multicar s pluhem a sypačem, AVANT, UNC, Traktor,
středisko 208 - Multicar s pluhem a sypačem, KT 65, KT 80, AVANT, Traktor,
středisko 210 – Multicar s pluhem a sypačem pro úklid kolem kontejnerů.

KOMUNIKACE:

Navrhujeme do dvou hodin od počátku sněžení vyjet jedním vozem na trasu I., která se projede cca do dvou hodin včetně dalšího doplnění soli. Následně bude posypána trasa II, která trvá cca 1,5 hodiny včetně doplnění soli. Tyto trasy budou udržovány během potřeby v průběhu dne.

Trasy III. a IV. navrhujeme začít provádět až po čtyřech hodinách, každá z nich trvá cca 2 hodiny s tím, že může být použito druhé vozidlo.

V obcích začne údržba komunikací rozplužováním od spadu nad 5 cm ve všech obcích s tím, že po projetí všech 4 tras ve městě sypač postupně projede jednotlivé obce.

CHODNÍKOVÁ TĚLESA:

Navrhujeme do dvou hodin od počátku sněžení vyjet na trasy 203 trasa I. A 208 trasa sídliště MÁJ, každá z těchto tras trvá cca tři hodiny.

Po této době středisko 203 bude pokračovat trasou II., která trvá cca tři hodiny a bude pokračovat trasou III. a následně IV. Které trvají rovněž každá tři hodiny. Tyto trasy mohou být posíleny další technikou, což urychlí úklid.

Zároveň ze střediska 208 bude po třech hodinách pokračovat trasou Loučka, trvajících cca tři hodiny a následovat bude trasa rodinné domky nad Kauflandem, pro kterou je rovněž potřeba tří hodin na projetí.

Do obcí Žilina a Bludovice budou vyjíždět na chodníková tělesa stroj AVANT a sněžné frézy do osmi hodin od počátku odklizení sněhu.

RUČNÍ ODKLÍZENÍ:

Probíhá pouze v pracovních dnech a je dokončeno do 24 hodin.

Zimní údržba chodníků

Stanovení tras pohybu vozidel TSM při údržbě chodníků v zimním období

Trasy jsou rozděleny pro dvě střediska TSM

- Středisko veřejné zeleně sídlící na ulici Palackého je nasměrováno na zimní údržbu chodníků v místní části Loučka, na sídliště „Máj“, což představuje oblast od ulice Palackého, Dlouhá, Anenská, Vančurova, Gregorova a jejich vnitřní ulice a oblast Bohuslav Martinů, rodinné domky nad Kauflandem s ulicemi Tolstého, V. Poláka, M. Baláše a chodníky v Loučce od benzínové pumpy až na konec Loučky a část chodníků při vyjíždění směrem k Bernarticím.
- Středisko místní komunikace bude souběžně provádět zimní údržbu chodníků ve zbytku města Nového Jičína

Zimní údržba chodníků – přehled tras

Oblast stř.VZ

1. trasa : sídliště „Máj“

Provádění zimní údržby na sídlišti od ulice Palackého, přes ulici Dlouhou, Anenskou, Dolní Bránu včetně ulic sídliště : Jubilejní, Gregorova, Karla Čapka, Vančurova, Mendelova, Sportovní, Budovatelů

2. trasa : Loučka, Bohuslava Martinů

Provádění zimní údržby na sídlišti Loučka + chodníky na ulici Bohuslava Martinů a Císařská

3. trasa : rodinné domky nad Kauflandem + Loučka – konec ke Žlabci a k Bernarticím

Provádění zimní údržby na chodnicích ulic Pod Skalkou, Tolstého, V. Poláka, M. Baláše a konec Loučky Ke Žlabci a směr k Bernarticím

Oblast stř.MK

1. trasa :

Jeremenkova, Palackého, Štefánikova, Masarykovo náměstí, Tyršova, Gen.Hlad'o, Sokolovská, K Nemocnici, Bezručova, Riegrova, Komenského, Novosady, Jugoslávská a Suvorovova

2. trasa :

Propojovací, Hřbitovní, Křižkovského náměstí, Riegrova, Bezručova, U Jičínky, Nádražní, Máchova, Dvořákova, Karla Kryla, Zborovská, Revoluční

3. trasa :

Janáčkovy sady, Smetanovy sady, Skalky, Nerudova, Jiráskova, Slovanská, Husova, Divadelní, Purkyňova, Poděbradova, Palackého, U Stadiónu, Novellara, K Nemocnici, Derkova, Tyršova

4. trasa :

Svatopluka Čecha, Lužická, Jugoslávská, Trlicova, Kpt. Jaroše, Dostojevského, Křižkovského náměstí, Bulharská, Luční, Nábřeží, Valašská, Slezská, Riegrova, Komenského, Žižkova, Msgr. Šrámka, Sokolovská, Novosady

Zimní údržba chodníků – přehled tras

Oblast stř.VZ

1. trasa

- výjezd ze stř.VZ
- přejezd k přechodu do parku pod gymnáziem
- nájezd na chodník Palackého směr k Loučce
- příjezd ke kruhovému objezdu (Palackého, Bohuslava Martinů)
- odbočit na ul.Dlouhá
- příjezd až ke křižovatce Anenská - Karla Čapka
- rozplužit přechod a pokračovat po chodníku na Karla Čapka
- přejezd až na Gregorovu, zatočit se k zastávce MHD
- sjet u zastávky MHD a znovu najet na chodník u domu č.34,36
- dále pokračovat kolem domu a zatočit na Jubilejní
- projet Jubilejní po jedné straně až na ulici Dlouhou
- znovu po Dlouhé najet na protější chodník a dokončit chodník u odbočky k základní škole
- za zastávkou MHD u přechodu přejet na chodník Sportovní
- u kontejnerů sjet na komunikaci a přejet na protější chodník
- objet dům č.15 a najet na chodník směrem k Jubilejní škole a školce
- výjezd na Jubilejní a dodělat chodník kolem školy
- dojet na konec Jubilejní a vrátit se ke křižovatce ulice Mendelova
- pokračovat po chodníku nahoru a po této straně dojet až dolů na Gregorovu ulici
- po této straně chodníku dojet až na ulici Palackého
- na Palackého se natočit směrem na Loučku a dojet po chodníku až k přechodu pro chodce
- u začínání plužení zahrada Gympl přejet hlavní chodník přes zahradu Gympl
- vrátit se přejezdem zpět ke křižovatce Palackého – Gregorova
- pokračovat na opačnou stranu ke křižovatce Palackého – Vančurova
- Vančurovu vyjet po levé straně až na ulici Karla Čapka
- po druhé straně sjet zase dolů až k Palackého
- zpět po ulici Vančurova přejet k domu č.2,4,6,8,10
- za domem č.10 odbočit šikmo na chodník směrem ke školce
- kolem školky směrem na ulici Anenská
- projet chodníkovým ostrůvkem na Anenské ulici a po Anenské sjet na Dolní Bránu
- kolem domů přejet k ulici Palackého a dodělat chodník Palackého s křižovatkou Gregorova

2. trasa

- výjezd ze stř. VZ na Palackého ulici
- najet na chodník (levá strana) kolem autobusové zastávky na kruhový objezd Palackého-Bohuslava Martinů
- přejet přes přechod na druhou stranu chodníku B. Martinů, najet na chodník směr Loučka
- přejet přes přechod na chodník směr Loučka po pravé straně a pokračovat po chodníku k Loučce
- jet pořád rovně až ke Koruně
- přejet na chodník k zastávce autobusů a sjet a najet na chodník směr ke kostelu
- pokračovat po chodníku až k benzínové pumpě
- při najetí na ul. Císařskou pokračovat po chodníku na pravé straně ke křižovatce k Bernarticím
- sjet z chodníku, otočit se zpět k Loučce – sídliště a přejezdem dojet za kostel
- přejet za kostelem ulici Za Korunou č. 207, najet na barevně odlišený bezbariérový chodník kolem vjezdu ke garážím
- projet chodníkem až na konec ulice Za Korunou a pokračovat rovně po chodníku na ulici Na Lani
- dojet až na konec ulice Na Lani ke vchodu č. 267, vrátit se ke křižovatce a najet na chodník směrem z kopce k ulici Jičínská
- zatočit znovu k chodníku Jičínská od č. 274 a zajet ke křižovatce u věžáku č. 271
- projet chodník směr Na Lani kolem dětského hřiště a za druhým věžákem zpět po širokém chodníku dolů na ulici Jičínskou
- na ulici Jičínská se zatočit zpět ke křižovatce na Lani a najet na protější chodník Na Lani kolem vchodu č. 218 a zahrnout doleva
- dále kolem domů č. 214, dokola až kolem č. 212 a výjezd na ulici Jičínská
- na Jičínské zahrnout na křižovatce doprava, výjezd až k ulici Ke Koruně
- u retardéru na konci chodníku sjet a přejet znovu na protější chodník směr ulice Na Lani
- přejet až ke vchodu na Lani č. 227 a jet nahoru po chodníku směrem ke garážím
- na konci chodníku sjet a vrátit se zpět dolů ke křižovatce, najet doleva na chodník směr na ulici Na Lani až k domu č. 265
- sjet pod garáže a najet na šikmý chodník směr ven z Loučky, najet na chodník ulice Jičínská a vracet se na ulici Palackého ke kruhovému objezdu
- přejet znovu chodník ke kruhovému objezdu Palackého – Bohuslava Martinů
- zatočit se přes přechod na ulici Bohuslava Martinů, po pravé straně a rovně směřovat až ke Kauflandu
- pokračovat až ke křižovatce ulice K Nemocnici
- přes křižovatku přejet naproti na chodník směr K Bochetě – ulice Císařská po levé straně
- sjet na konci chodníku u ulice Tolstého, přejet až k chodníku k zastávce autobusů na Císařské a projet chodník až k ulici Lipová
- vrátit se přejezdem zpět na křižovatku K Nemocnici – Bohuslava Martinů
- projet přes chodník po Bohuslava Martinů až ke Kauflandu a objet dokola chodníky kolem bytovek Bohuslava Martinů od č. 8 až po č.26
- sjet pod č. 18 a napojit se na chodník Bohuslava Martinů směr Palackého

- na křižovatce s ulicí Ke Stadiónu přejet přes přechod, najet na chodník Ke Stadiónu a hned u tenisového kurtu přejet přes parkoviště Abácie
- najet na šikmý chodník směr Palackého, přejet po chodníku kolem zastávky autobusů ke kruhovému objezdu
- zatočit se k další zastávce autobusů na Palackého ulici, u zastávky autobusů na konci chodníku sjet dolů a dojet na středisko VZ

3. trasa

- výjezd ze stř. VZ na Palackého ulici
- přejet po ulici Bohuslava Martinů až k ulic K Nemocnici, přejet ulici a najet na chodník na ulici Pod Skalkou
- po chodníku do kopce vyjet až ke křižovatce s ulicí Skalky, otočit se, přejet na protější chodník u zastávky autobusů a potom přejet ke křižovatce ulice M. Baláše a najet na chodník
- pokračovat po chodníku až k ulici Tolstého, na ulici Tolstého zatočit doleva, projet po chodníku až nakonec a vrátit se zpět po chodníku ulice Tolstého, pokračovat po chodníku až k ulici V. Poláka, najet na chodník ulice V. Poláka a jet po chodníku až ke křižovatce s ulicí Pod Skalkou
- otočit se a vrátit se na ulici Tolstého, zatočit doprava a pokračovat po chodníku až ke křižovatce s ulicí Císařská
- na Císařské najet na komunikaci a přejet do Loučky k zastávce autobusů před odbočkou na Bernartice, od zastávky autobusů pokračovat rovně po chodníku na levé straně a přejet na konec chodníku k zastávce autobusů u Pírka – Pod Žlabcem
- přejet na druhou stranu k druhé zastávce autobusů, potom sjet z chodníku a přejet ke křižovatce na Bernartice
- zatočit na ulici Křenovou a najet na chodník po pravé straně a projet chodník až do konce před ceduli konec obce Loučka
- otočit se a vrátit se zpět na středisko VZ po chodníku na ulici Jičínská a následně Palackého
- až do areálu střediska VZ

Oblast stř.MK

1. trasa

- z TSM přejezd po cestě k ulici Jugoslávská
- najet na chodník po levé straně směrem k mostu kolem nákupního centra „Tabačka“
- dojet ke kruhovému objezdu, přejet na protější stranu na chodník ul. Jeremenkova kolem ČEZ zákaznické centrum až na konec ulice a vrátit se zpět, zatočit se ke krátkému chodníku k bytovce na ul. Přemyslovců
- následně se vrátit ke kruhovému objezdu, přejet na protější stranu a pokračovat kolem „Tabačky“ po ulici Přemyslovců po přechod u následujícího kruhového objezdu
- přejet přes přechod na druhou stranu směrem k ulici Palackého
- pokračovat po chodníku až k přechodu k vlakovému nádraží
- přejet přes přechod a najet na chodník zpět směrem k Lidlu ke kruhovému objezdu
- přejet po chodníku mezi městským parkovištěm a parkovištěm Lidlu k přechodu
- pokračovat přes přechod k budově MHD
- dále kolem budovy MHD pokračovat k zastávce MHD
- pokračovat k přechodu k České spořitelně
- přejet přes přechod a najet na druhý přechod pro chodce směrem ke KB
- před KB u vjezdového automatu přejet přes ulici 5. Května a najet na přechod směr autobusové nádraží
- za přechodem projet kolem vodotrysku Kytara a vrátit se po stejné cestě zpět na přechod směrem do kopce na Masarykovo náměstí
- objet Masarykovo náměstí celé dokola kolem podloubí
- zhotovit na ploše náměstí dvě rozplužené cestičky v uhlopříčce náměstí
- vyjet z náměstí pod radnicí směr hotel Praha
- přejet po chodníku naproti hotelu Praha a na ulici Tyršova se zatočit k aleji kolem parkovacích automatů
- pokračovat směrem doleva k Čedoku po ulici Gen.Hlad'o
- pokračovat od Čedoku směrem k baště a k ulici Sokolovská, kolem papírnickví, bufetu Na Hradbách, Bonveru na ulici Štefánikovu
- kolem ČSOB ke KB, u KB sjet dolů k přechodu a přejet přes chodník směr k Havlíčkové ulici
- v křížení ulic Havlíčkova – Štefánikova přejet přes přechod a pokračovat po chodníku směrem k plynárně
- u plynárny sjet z chodníku a přejet na protější stranu a pokračovat po chodníku na ulici Tyršovu a do kopce jet po chodníku až k bývalé tiskárně u hotelu „Praha“
- od bývalé tiskárny najet přes přechod na ulici Tyršovu a pokračovat do kopce po chodníku kolem Okresního soudu
- nad Okresním soudem přejet přes přechod ulice Slovanské směrem ke škole Tyršova
- objet dokola chodník před vstupem do školy
- přejet přes přechod na ulici Derkova směrem k Lidové škole umění
- po chodníku přejet dolů k ulici K Nemocnici, přejet přes přechod směrem na chodník kolem Meinlu a pokračovat směrem ke kruhovému objezdu na ulici Sokolovská
- přejet přes přechod na ulici Bezručova

- pokračovat po chodníku kolem komunikace Bezručova až ke kruhovému objezdu ulice U Jičínky, Bezručova, Riegrova, Beskydská
- přejet přes přechod na druhou stranu a jet po chodníku ke křižovatce Komenského, Bezručova
- zatočit se na chodníku Komenského a jet kolem škol a školky k ulici Novosady
- zatočit k chodníkovému mostu přes Jičínku, přejet přes most na ulici Jugoslávskou a po pravé straně chodníku dojet až na ulici Suvorovovu
- na ulici Suvorovova najet na chodník do kopce na pravé straně a pokračovat až do areálu TSM

2. trasa

- výjezd z TSM, najet na chodník u zastávky autobusů na pravé straně ulice Suvorovova
- přejet po Suvorovové ke křižovatce s ulicí Propojovací
- najet na chodník a projet chodník po Propojovací po levé straně a přijet až ke křižovatce s ulicí Hřbitovní
- zatočit se po levé straně na chodník na ulici Hřbitovní a pokračovat po chodníku po levé straně směrem k DHL
- přijet až na zastávku a na konci chodníku přejet na pravou stranu na chodník u zastávky autobusu
- pokračovat po šikmém chodníku přes přechod až po jeho ukončení, následně přejet zpět směrem ke hřbitovu
- najet na chodník podél hřbitovní zdi dolů do města, u parkoviště před hřbitovem u zastávky autobusů přejet přes přechod na druhou stranu
- po pravé straně jet po chodníku kolem domova důchodců až dole na Malé náměstí ke kruhovému objezdu
- z kruhového objezdu přejet přes přechod na protější chodník a přes mostek jet po chodníku na Riegrové ulici po pravé straně
- přijet ke křižovatce Nábřežní a sjet u přechodu na druhou stranu
- pokračovat po chodníku po pravé straně na ulici Riegrové, přejet ke křižovatce s ulicí Bezručova
- přes přechod projet na protější chodník a zatočit se na ulici U Jičínky
- přijet ke křižovatce ulice Máchova, u mateřské školy u přechodu objet ulici Dvořákovu kolem domů č. 6 a č. 4, vrátit se po cestě za křižovatkou Nádražní – Dvořáková a najet na chodník směr k domu č. 20
- pokračovat po chodníku kolem domu č. 32 a dále č. 37 a č. 60
- zatočit se na křižovatce s Máchovou ulicí po chodníku k mateřské školce a projet chodník kolem školky zpět zadem po chodníku na konec domu č. 39 ulice Dvořáková
- projet chodník směrem k ulici Máchova
- najet na chodník kolem zastávky autobusů ulice Máchova, směr kolem obchodů
- přijet ke křižovatce ulice Nádražní, najet na chodník Nádražní č. 21
- sjet za rohem na ulici Dvořákové u přechodu pro chodce a vrátit se na protější chodník ulice Nádražní kolem č. 28 směr Máchova ulice
- najet na chodník ulice Máchova po pravé straně, jet rovně kolem autobusové zastávky až ke kruhovému objezdu
- přes kruhový objezd pokračovat po ulici Karla Kryla po chodníku k odbočce parkoviště k Meinlu
- přes křižovátku směrem k benzínové pumpě Shell a zatočit se dolů na chodníku, přijet k přechodu na ulici Zborovská, přejet na druhou stranu
- zatočit se doprava a pokračovat po chodníku až k čistírně peří, směr k Tonaku, přejet na chodník na ulici Revoluční a zajet k zastávce autobusů
- otočit se a vrátit se na ulici Nádražní, u Poměnků najet na nový chodník pod Poměnkou a pokračovat po chodníku kolem Nádražní č. 2

- natočit se na chodníku ulice Nádražní č. 34, zatočit se u křižovatky na ulici Dvořákovu směr Kalač
- přejet na ulici Máchovu k přechodu u Medcentra a přejet naproti k domu č.35, dům objet kolem dokola na šikmý chodník směr chodník Bezručova
- přejet na ulici Bezručova č. 22 a projet rovněž chodník k domu č. 63 na ulici Máchova a dále naproti přejet na chodník k domu č. 4 a č. 6 ulice Komenského, projet po tomto chodníku až k přechodu na ulici Máchova
- vrátit se na chodník kolem č. 47 ulice Máchova a znovu projet po chodníku kolem domu Máchova č. 63
- přejet po nedokončeném chodníku na ulici Bezručova a kolem domu č. 60 pokračovat kolem zastávky autobusů směr kruhový objezd a na kruhovém objezdu se zatočit na ulici U Jičínky kolem domu č. 2
- pokračovat rovněž přes křižovatku ul. Máchova, zatočit se kolem domu č. 16 na ulici U Jičínky a přejet po chodníku kolem domu č. 28 Dvořáková ulice
- kolem domu č. 32 projet kolem dětského zařízení k domu č. 10 ulice U Jičínky
- přejet k domu s pečovatelskou službou, projet chodník a následně přejet na TSM

3. trasa

- z TSM přejet až na chodník K nemocnici u přechodu na ulici Karla Kryla a najet na chodník směr Janáčkovy sady – park
- projet parkem nahoru, potom se otočit na kopci v parku doleva a sjet v parku k dalšímu chodníku od Nerudovy ulice
- propojit chodník pod vodotryskem směr ke kostelu a sjet v parku po chodníku směrem doprava k ulici Revoluční
- zahrnout doprava a směřovat k ulici Nerudova kolem Husquarny, vyjet po chodníku nahoru k ulici Skalky
- najet na chodník do parku Smetanovy sady, projet od školky přes park po pravé straně směrem k Jednotě až k přechodu pro chodce na ulici K Nemocnici
- zatočit se, vrátit se zpátky do parku a uhlopříčkou kolem altánu projet chodník na konec parku
- zatočit se kolem plotu letního kina v parku a projet chodník až k přechodu u nemocnice
- vrátit se zpět do parku a směrem k altánu opět uhlopříčkou ke školce, tam najet na chodník na ulici Na Skalkách a pokračovat po chodníku po pravé straně k ulici Pod Lipami
- přejet přes cestu na druhou stranu směrem ke Svojsíkové aleji a pokračovat po chodníku na ulici na Skalkách kolem zastávky autobusů
- přejet do parku kolem školky a projet parkem směrem na ulici Jiráskovu, zatočit se na ulici K nemocnici a kolem nemocnice projet chodník rovně až k ulici Bohuslava Martinů
- otočit se a vrátit se po chodníku až k ulici Jiráskova, najet na chodník po levé straně a sjet dolů až k parku pod gymplem
- na ulici Palackého přejet parkem k mostu a najet na horní cestu v parku, vrátit se zpět na ulici Jiráskova, přejet cestu a nejet na chodník u mostu
- zatočit se na ulici Poděbradovu, projet po chodníku na levé straně až ke křižovatce ulice Tyršova, zatočit se po chodníku Tyršova na pravé straně a vyjet do kopce až ke křižovatce ulice Divadelní
- přejet přes přechod a kolem městského úřadu pokračovat po chodníku kolem divadla až směrem ke stadiónu, přijet až ke Graficu a projet chodník nad stadiónem až na konec chodníku na ulici U Stadiónu
- kolem Abácie směrem k ulici Novellara a po ukončení chodníku na ulici U Stadiónu přejet na chodník Novellara po pravé straně
- pokračovat rovně až ke křižovatce ulice Slovanská, zatočit se doprava a sjet ke křižovatce ulice Bohuslava Martinů
- otočit se a po pravé straně projet do kopce po Slovanské ke křižovatce Novellara, najet na chodník po levé straně a jet nahoru až ke křižovatce s ulicí Boženy Němcové
- zatočit se na ulici Boženy Němcové a přejet dolů na ulici Vrchlického, najet na chodník po levé straně a pokračovat rovně až k ulici Purkyňova, zatočit se na ulici Purkyňovu a do kopce jet po chodníku až ke křižovatce Slovanská
- zatočit se na ulici Slovanská a vrátit se po chodníku na křižovatku k ulici Boženy Němcové, otočit se a po Slovanské pokračovat přejezdem k ulici Purkyňova

- najet na chodník a pokračovat po Slovanské po levé straně až ke křižovatce ulice Tyršova na ulici Tyršové u soudu se otočit a vrátit se kolem Tyršovy školy nahoru k ulici Husova
- zatočit se kolem Geodézie směrem ke knihovně na ulici Husové až k ulici K Nemocnici, otočit se přejet po komunikaci ke křižovatce Slovanská, Husova
- najet na chodník po pravé straně a sjet kolem divadla až na ulici Divadelní, otočit se a vrátit se nad divadlo
- přejet přes cestu na uličku k mateřské školce, vrátit se zpět a otočit se k ulici Divadelní
- najet na chodník Divadelní, kolem výchovného ústavu dojet na křižovatku Jiráskova, zde se otočit dolů kolem výchovného ústavu a sjet dolů na Dostála Bystřiny
- projet chodníkem až kolem Domu barev k ulic Tyršové, přejet až k ulici Derkové a kolem Tyršovy školy po pravé straně vyjet nahoru směrem k Fokusu
- najet na cestu a přejet na TSM

4. trasa

- výjezd z TSM , po Suvorovové ulici najet na chodník na levé straně, sjet ke křižovatce ulice Svatopluka Čecha
- zatočit se na chodník na levou stranu a projet chodník až ke Hřbitovní ulici kolem Policie ČR a finančního úřadu
- přejet přes přechod, na kruhovém objezdu najet na protější chodník a projet chodník až k přechodu ulice Lužická
- najet na chodník na ulici Lužická na pravé straně a kolem Pneu Hanzelka projet po chodníku až k ulici Jugoslávská
- zde se natočit na chodník na levé straně a jet po chodníku kolem Fordu na ulici Trlicové
- zatočit se na ulici Trlicovou a jet do kopce ke křižovatce ulice Svatopluka Čecha
- přejet přes ulici a napojit se na chodník po levé straně pořád nahoru až ke Křižkovskému náměstí
- na konci chodníku sjet a najet na chodník kolem dětského hřiště směrem na ulici Bulharskou
- na ulici Bulharská zatočit na chodníku doprava a pokračovat po chodníku k ulici Hřbitovní
- na ulici Hřbitovní přejet přes cestu a najet na chodník ke hřbitovu a dojet k bráně hřbitova
- zde se otočit a vrátit se zpět na ulici Bulharskou a pokračovat po chodníku rovně až na jeho konec, zatočit se směrem dolů a najet ve spodní části Bulharské na chodník spojující ulici Bulharskou s Křižkovského náměstím
- na Křižkovském náměstí přejet po chodníku k ulici Dostojevského a najet na chodník po pravé straně, projet chodník rovně až k ulici Hřbitovní a následně přejet přes ulici Hřbitovní na ulici Luční na chodník na pravé straně
- sjet po chodníku až k nákupnímu centru a kolem něho vyjet po chodníku na ulici Hřbitovní, přes přechod přejet k Vyhlídce a najet na chodník po pravé straně na ulici Kpt. Jaroše
- jet rovně a přijet na chodník ulice Trlicova a zatočit se nahoru až k ulici Dostojevského
- vrátit se zpět a pokračovat po chodníku od Dostojevského až na ulici Svatopluka Čecha
- zatočit se doleva a dojet na chodník po kruhový objezd, přejet přes přechod naproti na chodník a pokračovat doprava po chodníku směrem k ulici Komenského, přejet po chodníku po levé straně k domu Bezručova č. 52
- vjet na chodník ve vnitřní části Riegrové po chodníku kolem školy invalidního centra, přejet chodník a vrátit se na ulici Komenského
- přejet přes cestu, najet na protější chodník ulice Komenského od ulice Hoblíkova až po ulici Žižkova
- na ulici Žižkova se zatočit doleva a jet po levé straně chodníku až k ulici Sokolovská
- zatočit se na chodníku doprava a směřovat po chodníku na ulici Msgr. Šrámka, tam se zatočit doprava kolem úřadu práce a pokračovat po chodníku po pravé straně až k ulici Nábřežní, přejet k ulici Riegrova a zatočit se přes přechod na druhou stranu mostu směrem k Malému náměstí
- kolem kruhového objezdu dojet až k ulici Valašská a přejet na protější chodník ulice Valašské
- jet po levé straně chodníku až na ulici Slezskou, tam přejet po komunikaci k lávce na ulici Slezská a přes lávku přejet na ulici Luční

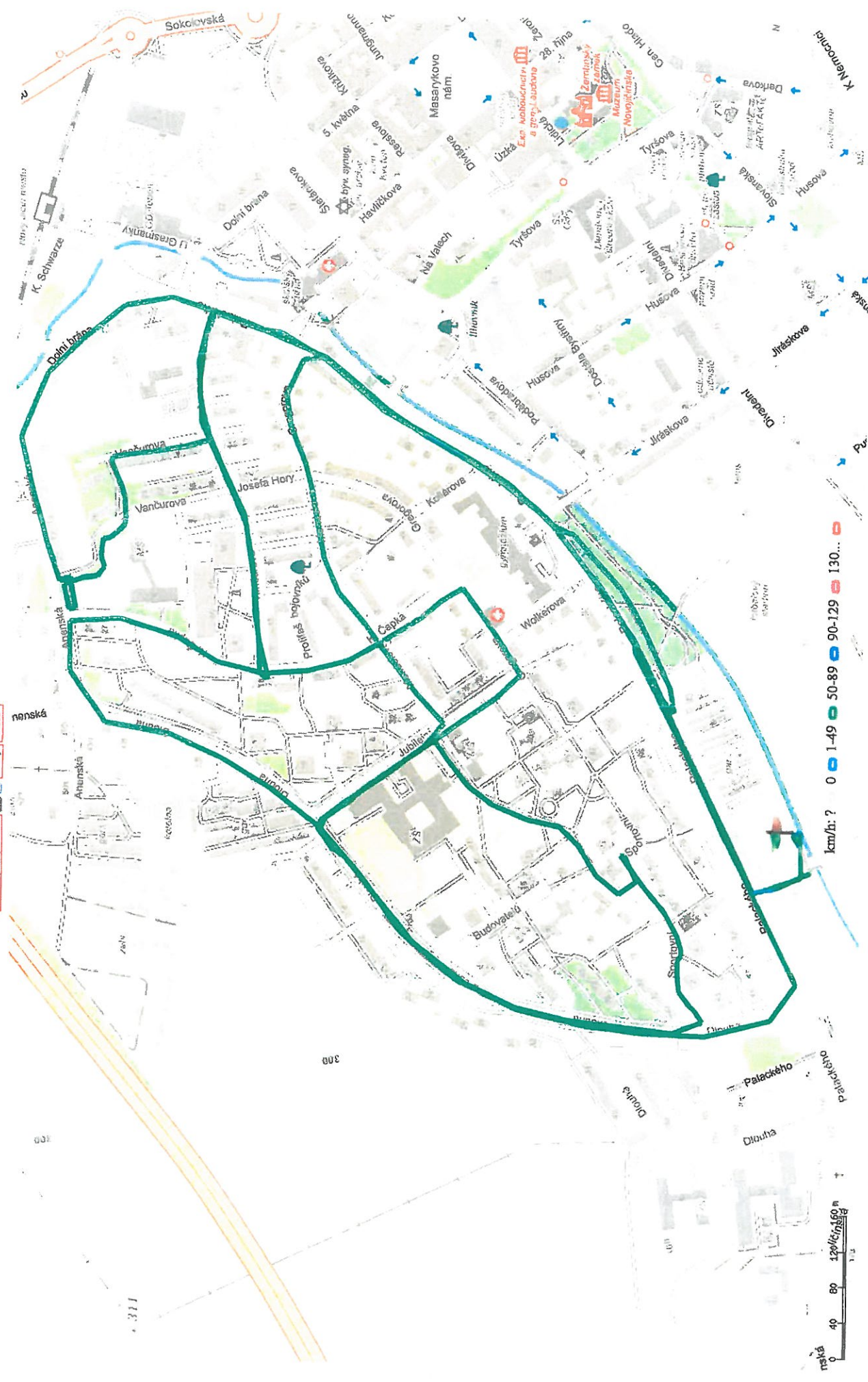
- po ulici Luční pokračovat přes Hřbitovní a Propojovací zpět na TSM

Název objektu: 1TE 0488 Dacie

15.8.2017 - 16.8.2017

Volby

Náclí



16:59:58

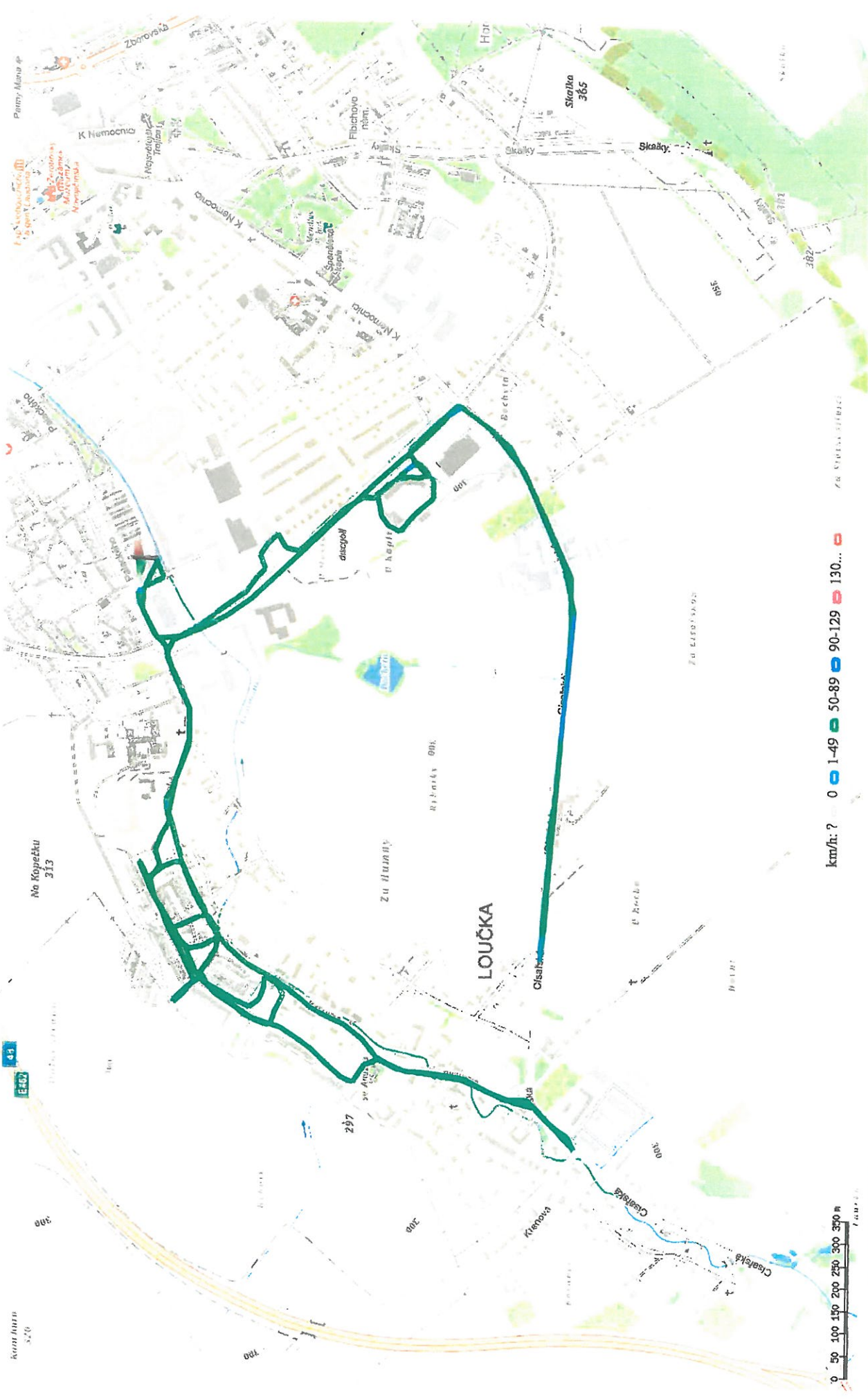
CHODNÍKY - II. trasa VZ

https://www.onisystem.net/inc/gweb/jsp/obj/mapHistory2.jsp?FSPEED=195&DISP=NAM_1&IDOBJ=35385&FROMTO=1502811684-15028...

Název objektu: TTE 0488 Drcels

15.8.2017 - 15.8.2017

Volby Náhli



km/h: ? 0 1-49 50-89 90-129 130...



17:41:24

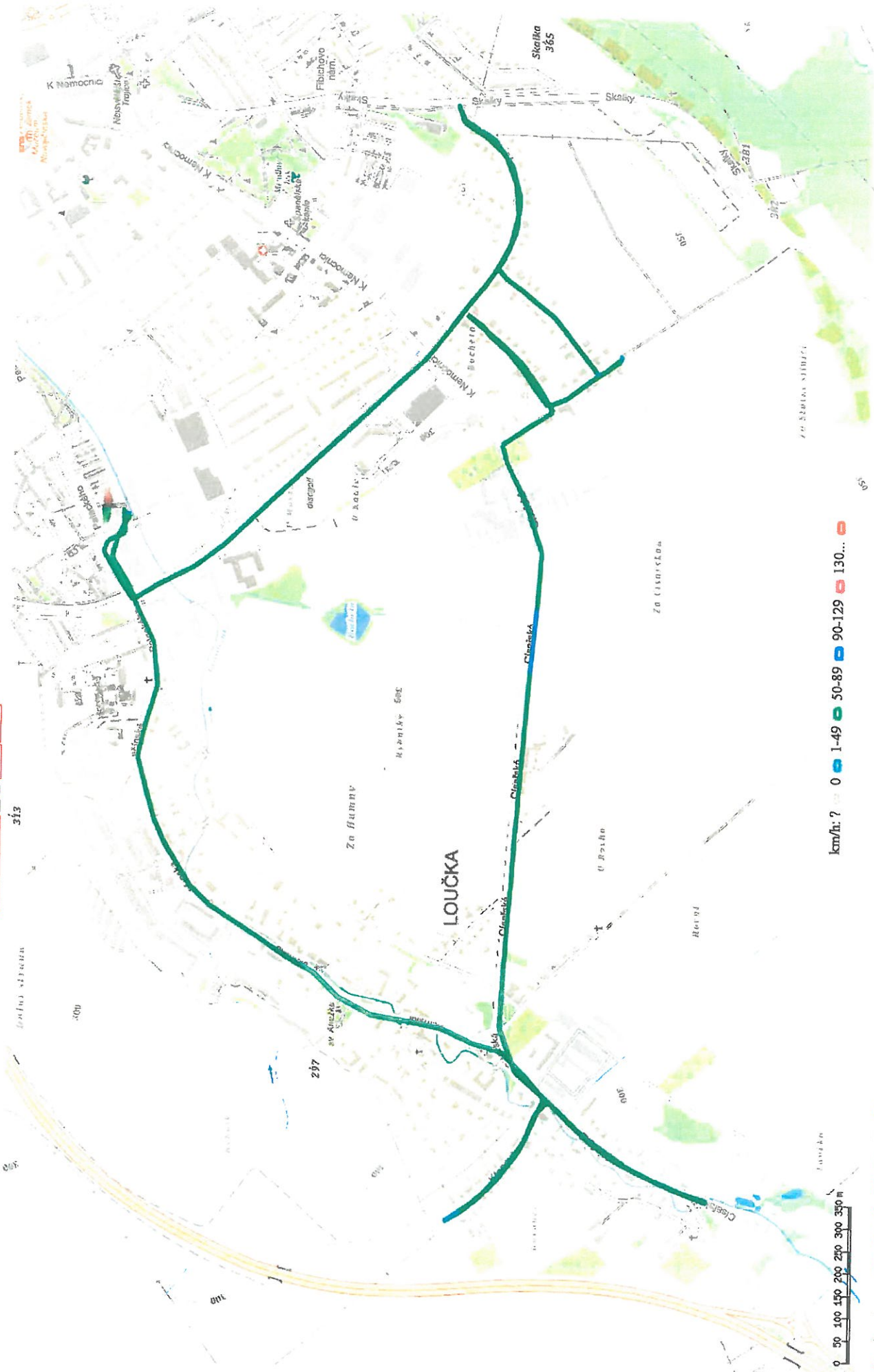
Názvy objektů: TTE 0488 Dacile

15.8.2017 - 15.8.2017



Voľby

Náhlí



km/h: ? 0 1-49 50-89 90-129 130...



18:26:35

CHODNÍKY - I. trasa MK

https://www.onisystem.net/inegwweb/jsp/obj/mapHistory3.jsp?FSPPEED=19.5&DISP=NAM_1&IDOBJ=53185&FROMTO=1502704431-15027...

Název objektu: ITE 0488 Dacie

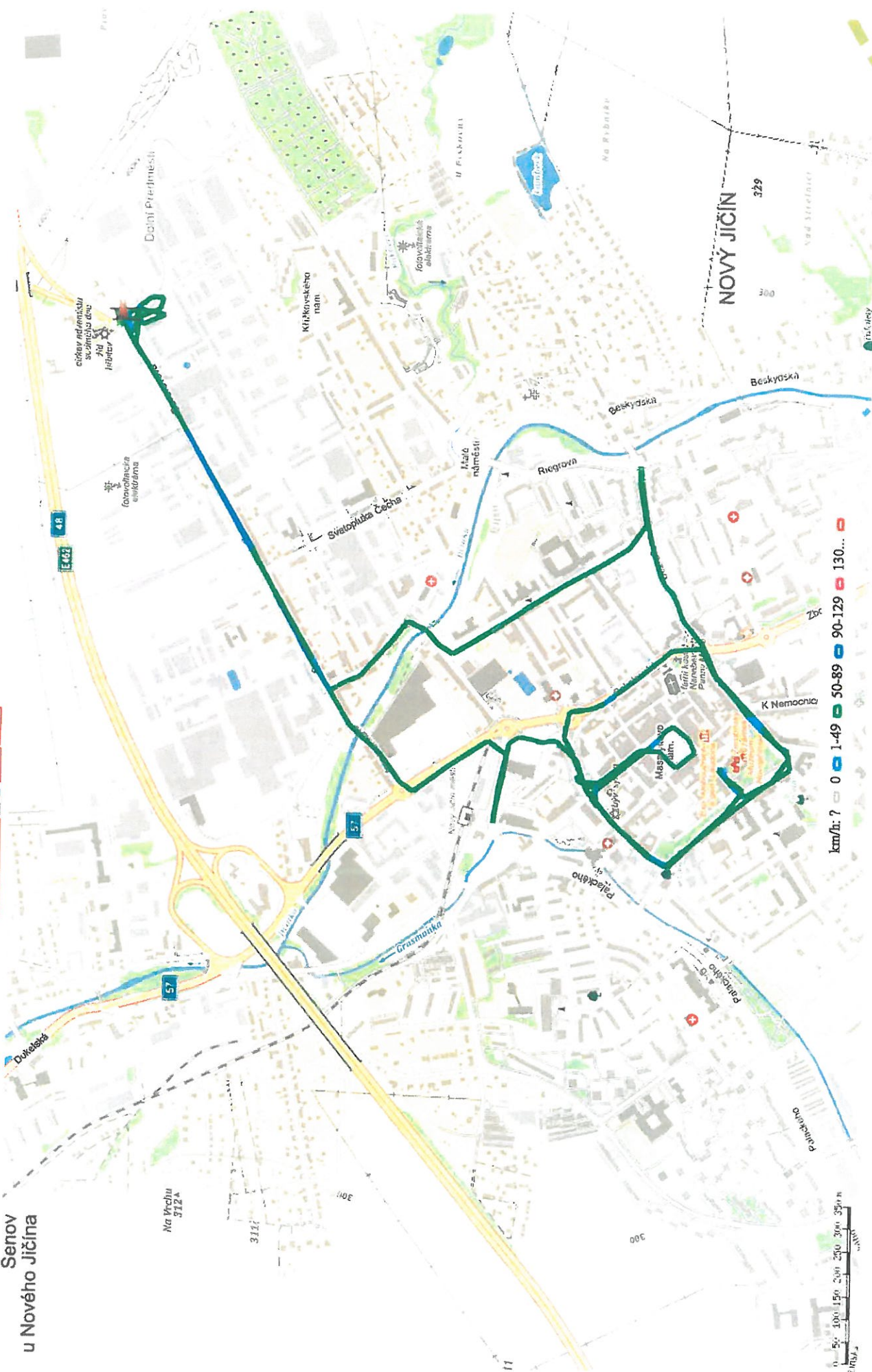
Senov u Nového Jičína

14.8.2017 - 14.8.2017




Voľby

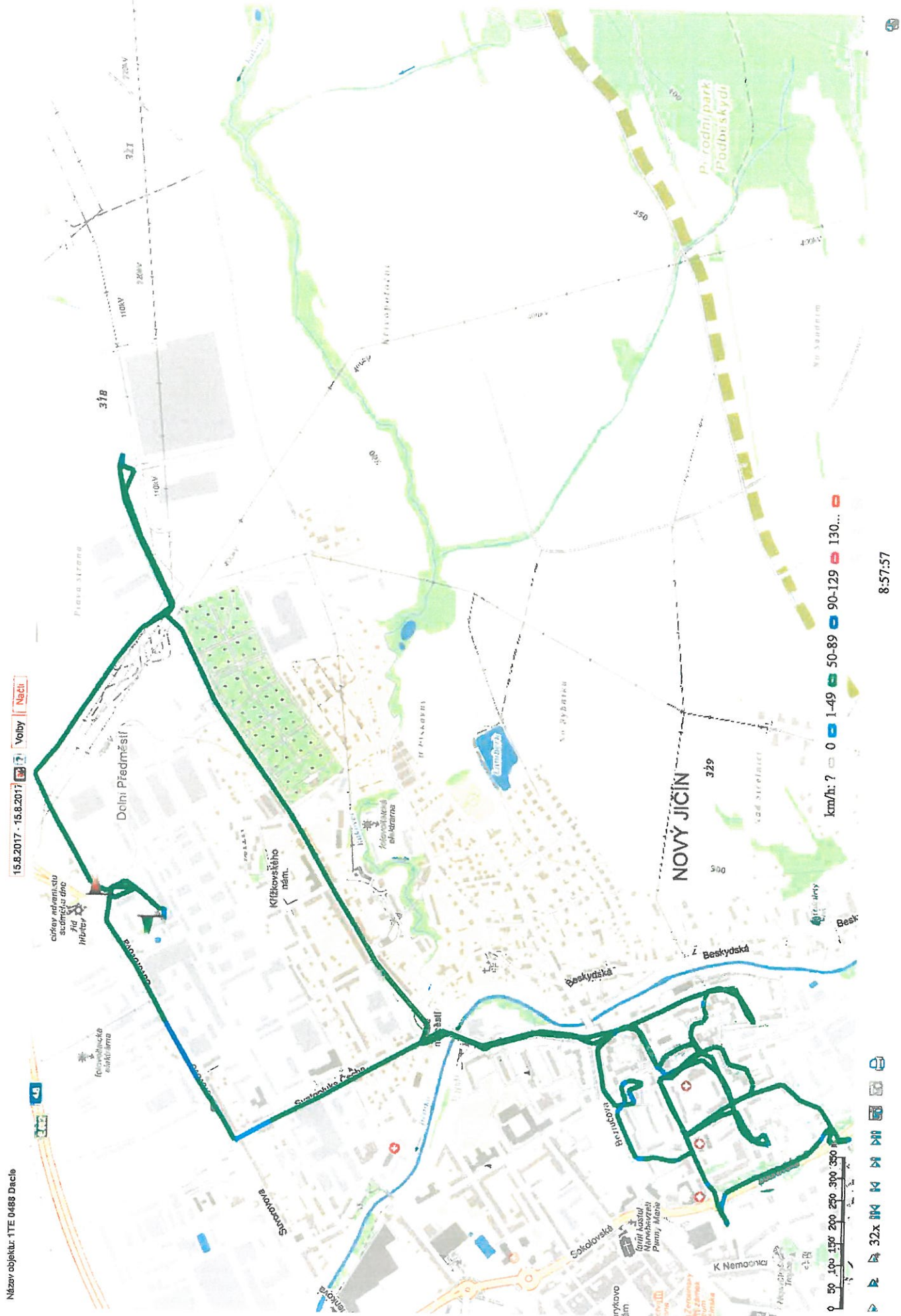
Nechť



km/h: ? 0 1-49 50-89 90-129 130...



11:53:51



Název objektu: TTE 0488 Dacis

15.8.2017 - 15.8.2017

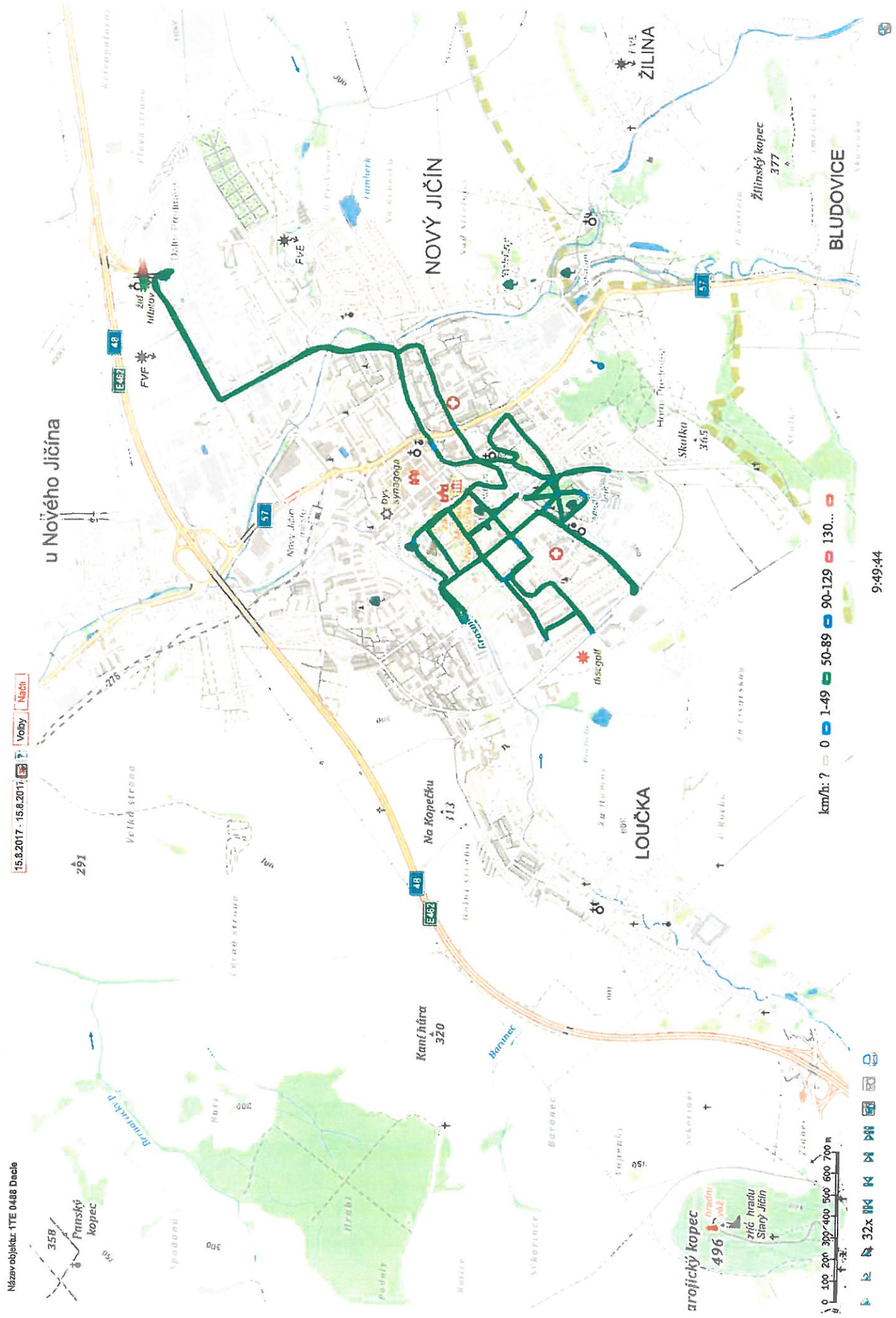
Volby Nach

1502780277-15027...

8:57:57

CHODNÍKY - III trasa MK

https://www.onisystem.net/inetgweb/jsp/obj/mapHistory3.jsp?FSPEED=19.5&DISP=NAM_1_1&IDOBJ=35385&FROMTO=1502783384-15027...



Názav objektu: 1TE 0488 Dacie

15.8.2017 - 15.8.2017

Volby Načh



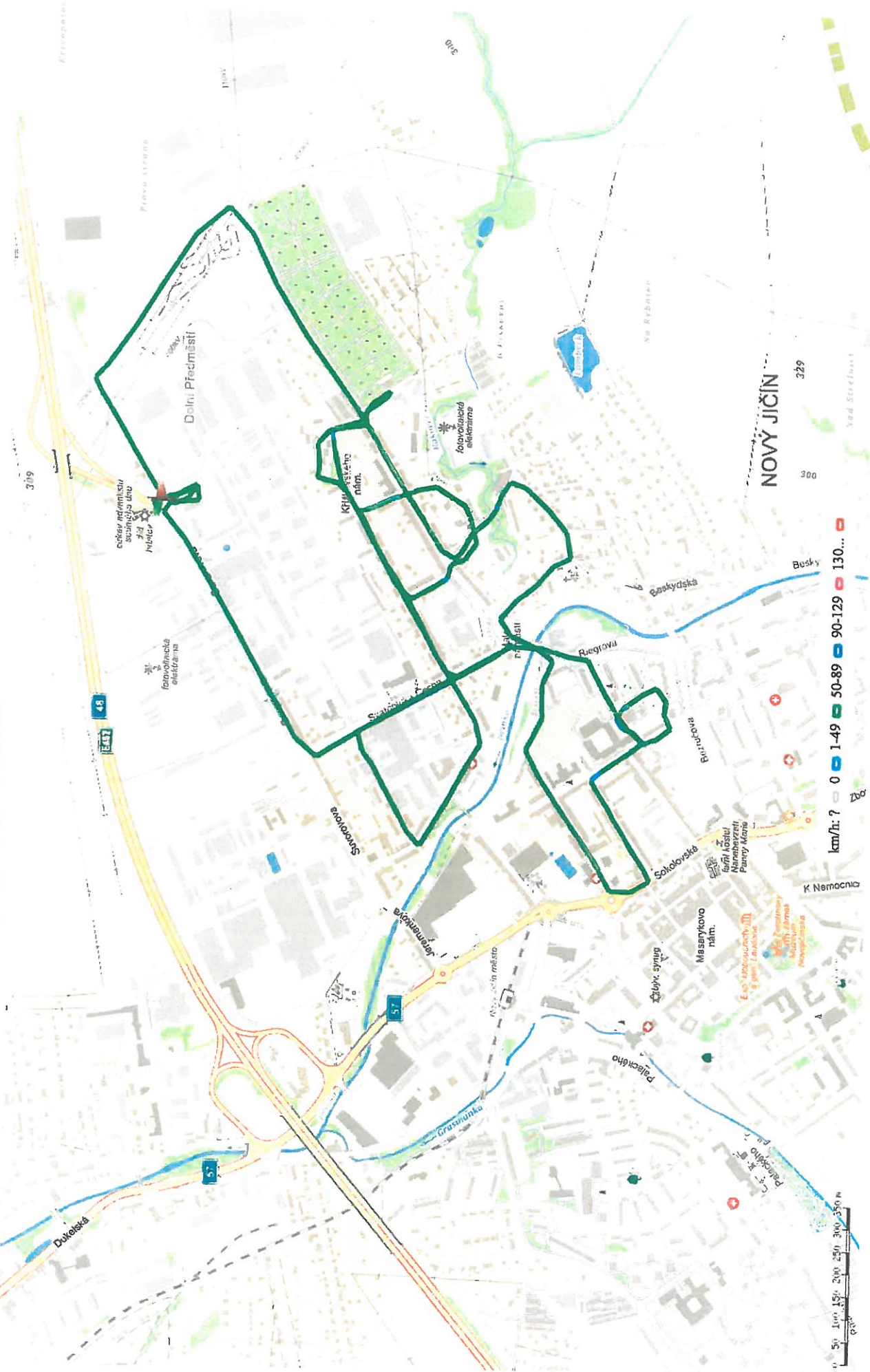
9:49:44

CHODNÍKY - IV trasa MK

https://www.onisystem.net/inetgwweb/jsp/obj/mapHistory3.jsp?SPEED=195&DISP=NAME_1&IDOBJ=33385&FROMTO=1502791395-15027...

Názov objektu: ITE 0488 Dacie

15.8.2017 - 16.8.2017 7 Volby Nabíť



12:03:15

Seznam ručně udržovaných chodníků a schodišť na území města Nového Jičína

Chodníky :

Husova	- část
Slovanská	- část
Dostála Bystřiny	- část
Poděbradova	- část
Žižkova	
Boženy Němcové	
Vrchlického	- část
Purkyňova	
Hoblíkova	
Msgr.Šrámka	- část
Komenského	- část
Novosady	- část
Karla Schwarze	- část
Lužická	- část
Boženy Benešové	- část
Novellara	- část
Wolkerova	
Kollárova	
Josefa Hory	

Ruční úklid schodišť:

Kalač
Gymnázium – Kollárova
Gymnázium – Wolkerova
Gymnázium – park
Palackého – Gregorova
Karla Čapka – Dlouhá
Dvořáková – Zborovská
Na Valech
Loučka – Jičínská – Na Lani

Provádění ruční údržby chodníků bude zajišťováno v pracovních dnech a v pracovní době středisky veřejné zeleně, místních komunikací a veřejné služby.

Pořadí bude stanovováno dle důležitosti.

Zimní údržba chodníků v integrovaných obcích

I. trasa

Loučka - zahrnuta do tras zimní údržby chodníků na veřejné zeleni

II. trasa

Bludovice- chodník od autosalónu Hundai až na konec obce podél hlavní cesty, plus úklid mostu pro pěší směrem ke kostelu.

Údržba – dle potřeby nasazení stroje Avant, nebo ručně vedenou strojní frézu, nebo ruční ošetření

III. trasa

Žilina – chodníky na ulicích Beskydská, Valašská, Slezská, Na Prachárně, Příčná, Úprkova, Štursova, Na Hliníkách, Brožíkova, Bařiny, Na Výsluní, Žilinská

Údržba – dle potřeby nasazení stroje Avant, nebo ručně vedenou strojní frézu, nebo ruční ošetření

IV. trasa

Straník – pouze ruční odklizení chodníků u zastávky autobusů a u azylového domu

V. trasa

Kojetín – bez chodníků

Zimní údržba komunikací

Zařazení místních komunikací podle tras

I.trasa (trasa MHD) :

Suvorovova (část)	- sjezd u TSM k ulici Propojovací
Propojovací	- od křižovatky Suvorovova po křižovatku Hřbitovní
Hřbitovní (část)	- od křižovatky s Propojovací po kruhový objezd Malé náměstí
U Jičínky (část)	- od kruhového objezdu Bezručova po křižovatku s ulicí Máchova
Máchova	- od křižovatky s ul. U Jičínky po kruhový objezd Zborovská
Karla Kryla	- od kruhového objezdu Zborovská po křižovatku s ul. K Nemocnici
Gen. Hlad'o (část)	- od křižovatky ul. K Nemocnici po křižovatku s ul. Tyršova
Tyršova (část)	- od křižovatky s ul. Gen. Hlad'o po křižovatku ul. Štefánikova
Štefánikova	- od křižovatky ul. Tyršova po kruhový objezd Sokolovská
Dolní Brána	- od křižovatky Štefánikova přes křižovatku Palackého až po křižovatku s ul. Anenská
Anenská	- od křižovatky s ul. Dolní Brána přes křižovatku s ul. Karla Čapka až po křižovatku s ul. Dlouhá
Karla Čapka	- od křižovatky s ul. Anenská po křižovatku s ul. Gregorova
Gregorova (část)	- od křižovatky s ul. Karla Čapka po křižovatku ul. Palackého
Vančurova	- od křižovatky s ul. Palackého po křižovatku s ul. Karla Čapka
Gregorova (část)	- od křižovatky s ul. Karla Čapka po křižovatku s ul. Jubilejní
Jubilejní	- od křižovatky s ul. Gregorova po křižovatku s ul. Dlouhá
Dlouhá	- od křižovatky s ul. Anenská po křižovatku s ul. Palackého
Palackého	- od kruhového objezdu s ul. Bohuslava Martinů po kruhový objezd s ul. Sokolovská
Loučka - Jičínská	- od kruhového objezdu s ul. Bohuslava Martinů po křižovatku s ul. Císařská
Bohuslava Martinů	- od kruhového objezdu s ul. Palackého po křižovatku s ul. K Nemocnici
Pod Skalkou	- od křižovatky s ul. K Nemocnici po křižovatku s ul. Skalky
Skalky – Kojetín	- od křižovatky s ul. Pod Skalkou po točnu autobusů na Kojetíně
Janáčkovy sady	- od křižovatky ul. Skalky po křižovatku ul. K Nemocnici
Boženy Benešové	- od křižovatky ul. Skalky po křižovatku ul. Revoluční

II.trasa:

Nábřežní (část)	- od křižovatky ul. Riegrova po křižovatku s ul. Msgr. Šrámka
Msgr. Šrámka	- od křižovatky ul. Nábřežní po kruhový objezd s ul. Sokolovská
Masarykovo náměstí	- od křižovatky ul. Štefánikova - 5. května po křižovatku s ul. 28. října - Gen. Hlad'o
Slovanská	- od křižovatky s ul. Gen. Hlad'o po křižovatku s ul. Bohuslava Martinů
Boženy Němcové	- od křižovatky s ul. Slovanská po křižovatku s ul. Vrchlického

Vrchlického	- od křižovatky s ul. Boženy Němcové po křižovatku s ul. Purkyňova
Purkyňova (část)	- od křižovatky s ul. Vrchlického po křižovatku s ul. Divadelní
Divadelní	- od křižovatky s ul. Purkyňova po křižovatku s ul. Tyršova
Jiráskova	- od křižovatky s ul. K Nemocnici po křižovatku s ul. Palackého
Poděbradova	- od křižovatky s Jiráskova po křižovatku s ul. Tyršova
Na Valech	- od křižovatky s Štefánikova po centrální parkoviště
Husova	- od křižovatky s ul. Poděbradova po křižovatku s ul. K Nemocnici
Revoluční (část)	- od křižovatky s ul. Karla Kryla po ul. Nerudova
Nerudova	- od ul. Revoluční po křižovatku s ul. Janáčkovy sady (Skalky)
Na Stráni	- od křižovatky s ul. Skalky po křižovatku s ul. Svojsíkova alej
Rybízový sad	- od křižovatky s ul. Skalky a dokola zpět ke křižovatce ul. Skalky
Fibichovo náměstí	- od křižovatky s ul. Skalky kolem dokola po křižovatku s ul. Lesní
Lesní	- od křižovatky s ul. Fibichovo náměstí po křižovatku s ul. Revoluční
Revoluční (část)	- od ul. Revoluční k mateřské školce a zpět k ul. Revoluční
Nádražní (část)	- od křižovatky s ul. Revoluční po křižovatku s ul. Dvořákova
Dvořákova	- od Kalače po křižovatku s ul. Máchova
U Jičínky (část)	- od křižovatky s ul. Máchova po ul. Rybníčky
Rybníčky (část)	- od ul. U Jičínky po křižovatku s ul. Žilinská
Žilina (část) Na Výsluní	- od křižovatky s ul. Beskydská po konec ul. Na Výsluní a zpět
Žilina (část) U Hřiště	- od křižovatky s ul. Beskydská po křižovatku směr ul. U Rybníka
Žilina (část) U Rybníka	- od křižovatky s ul. U Hřiště po křižovatku s ul. Beskydská
Žilina (část) Štursova	- od křižovatky s ul. Beskydská, přes ul. Bařiny až po ul. Slezská
Žilina (část) Slezská	- od křižovatky s ul. Bařiny až po ul. Valašská
Žilina (část) Valašská	- od křižovatky s ul. Slezská po křižovatku s ul. Hřbitovní

III.trasa:

Bulharská	- od křižovatky ul. Hřbitovní
Hřbitovní (Ke Hřbitovu)	- od křižovatky Hřbitovní po městský hřbitov
Luční	- od křižovatky ul. Hřbitovní po křižovatku ul. Hřbitovní u Hrušky
Dostojevského	- od křižovatky ul. Hřbitovní po křižovatku ul. Trlicova
Trlicova	- od křižovatky ul. Dostojevského po křižovatku ul. Svatopluka Čecha
Kpt. Jaroše	- od křižovatky ul. Hřbitovní po křižovatku s ul. Trlicova
Jugoslávská	- od křižovatky ul. Svatopluka Čecha po křižovatku s ul. Suvorovova
Lužická	- od křižovatky ul. Svatopluka Čecha po křižovatku s ul. Jugoslávská
Nábřežní (část)	- od křižovatky ul. Msgr. Šrámka po křižovatku s ul. Novosady
Novosady	- od křižovatky ul. Novosady po konec ulice a zpět
Žižkova	- od křižovatky ul. Komenského po křižovatku s ul. Sokolovská
Hoblíkova	- od křižovatky ul. Sokolovská po křižovatku s ul. Komenského
Derkova	- od křižovatky ul. K Nemocnici po křižovatku s ul. Tyršova
Dostála Bystřiny	- od křižovatky ul. Jiráskova po křižovatku s ul. Tyršova
Myslbečova	- od křižovatky ul. Slovanská po křižovatku s ul. K Nemocnici
Novellara	- od křižovatky ul. K Nemocnici po křižovatku s ul. Ke Stadiónu
Bří Jaroňků	- od křižovatky ul. Ke Stadiónu po křižovatku s ul. Novellara
Ke Stadiónu	- od křižovatky ul. Bohuslava Martinů po křižovatku s ul. Myslbekova

- Purkyňova - od křižovatky ul. Vrchlického po křižovatku s ul. Slovanská
Bohuslava Martinů - od křižovatky ul. Bohuslava Martinů po křižovatku s ul. Bohuslava Martinů dokola
- Tolstého - od křižovatky ul. Císařská po konec ulice
M. Baláše - od křižovatky ul. Tolstého po křižovatku s ul. Pod Skalkou
V. Poláka - od křižovatky ul. Pod Skalkou po křižovatku s ul. Tolstého
Pod Skalkou - dodělat slepou ulici s točnou ul. Pod Skalkou
Pod Lipami - od křižovatky ul. Skalky po konec ulice
Smetanovy sady - od křižovatky ul. Skalky po konec ulice
Janáčkovy sady - od křižovatky k Jednotě a zpět, přejezd na TSM

IV.trasa:

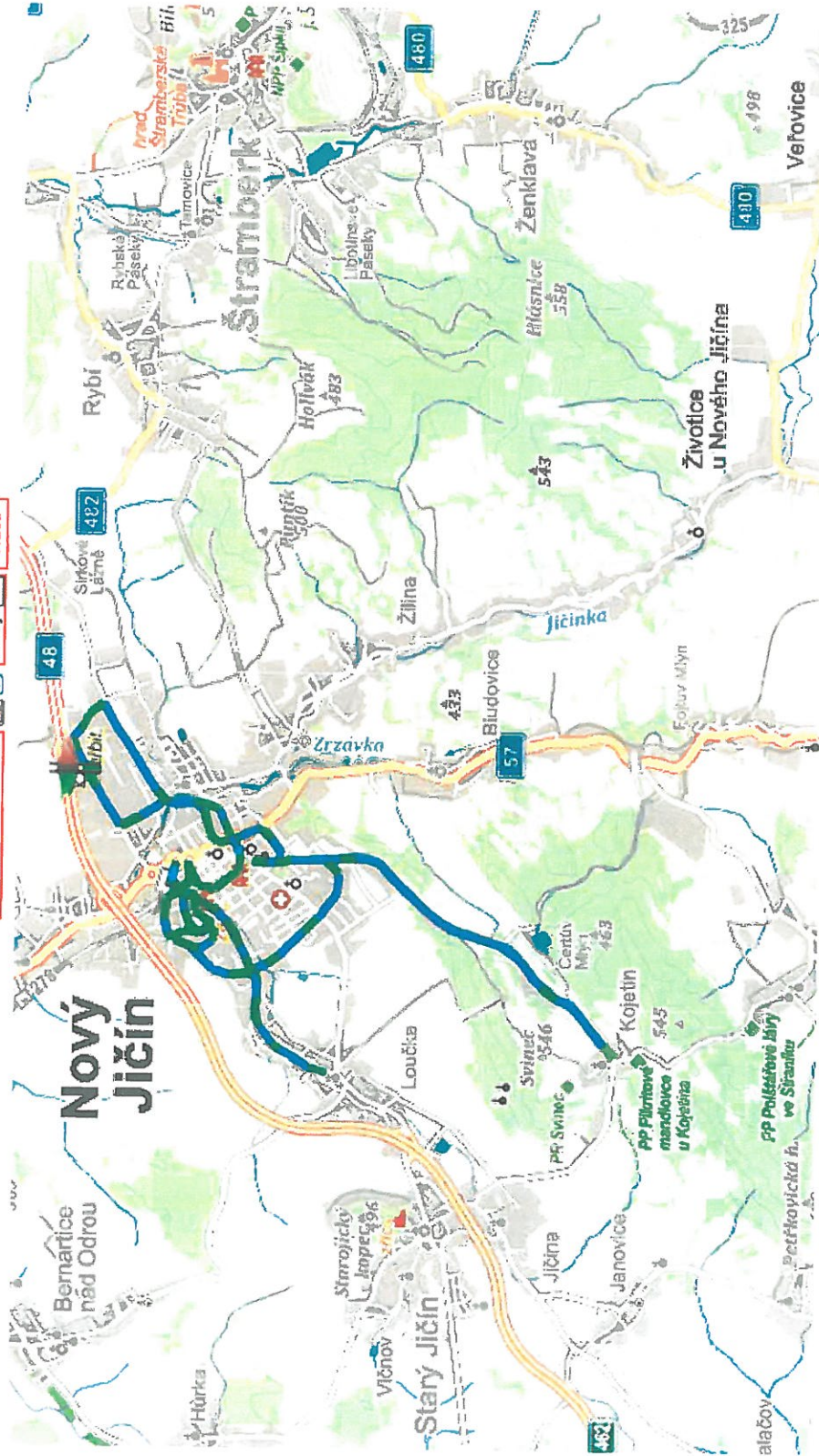
- Suvorovova (část) - od křižovatky ul. Propojovací po areál hypermarketu Albert
Jeremenkova (část) - od kruhového objezdu ul. Suvorovova po konec ul. Jeremenkova (žel.přejezd)
- U Grassmanky - od křižovatky ul. Palackého po křižovatku s ul. Dolní Brána
Karla Schwarze - od křižovatky ul. Palackého po křižovatku s ul. Dolní Brána
Josefa Hory - od křižovatky ul. Gregorova po křižovatku s ul. Vančurova
Vančurova (část) - od křižovatky ul. Vančurova po mateřskou školu Vančurova 36 a komunikaci za Májem ke křižovatce s ul. Karla Čapka
- PFB - od křižovatky ul. Mendelova po křižovatku s ul. Vančurova
Mendelova - od křižovatky ul. Gregorova po křižovatku s ul. Jubilejní
Kollárova - od křižovatky ul. Gregorova po konec ulice
Wolkerova - od křižovatky ul. Gregorova po konec ulice
Budovatelů - od křižovatky ul. Dlouhá po konec ulice Budovatelů
Sportovní - od křižovatky ul. Dlouhá po konec ulice Sportovní
Lidická - od křižovatky ul. Tyršova po křižovatku s ul. Úzká
Úzká - od Žerotínského zámku po křižovatku s ul. Resslerova
Resslerova (část) - od ul. Úzká po křižovatku s ul. Havlíčkova
Havlíčkova - od křižovatky ul. Resslerova po křižovatku s ul. Štefánikova
Resslerova (část) - od křižovatky ul. 5. května po křižovatku s ul. Havlíčkova
Prokopa Diviše - od Masarykova Náměstí po křižovatku s ul. Úzká
Jungmannova - od křižovatky ul. Sokolovská po křižovatku s ul. 5. května
Kostelní - od ulice Křížíkova po kostel
Křížíkova - od ul. Kostelní po křižovatku s ul. 5. května
K Šatlavě - od ul. Kostelní po křižovatku ul. Dostojevského
Žerotínova - od křižovatky ul. Sokolovská po konec ulice Žerotínova
Dobrovského - od křižovatky ul. Žerotínova po Masarykovo Náměstí
Tyršova - kolem bývalé tiskárny k Sempře
Divadelní - zadem kolem divadla

T. trasa

Název objektu: 1TE 0488 Dacie

9.11.2017 - 9.11.2017

Volby Načít



km/h: ? 0 1-49 50-89 90-129 130...



12:40:04

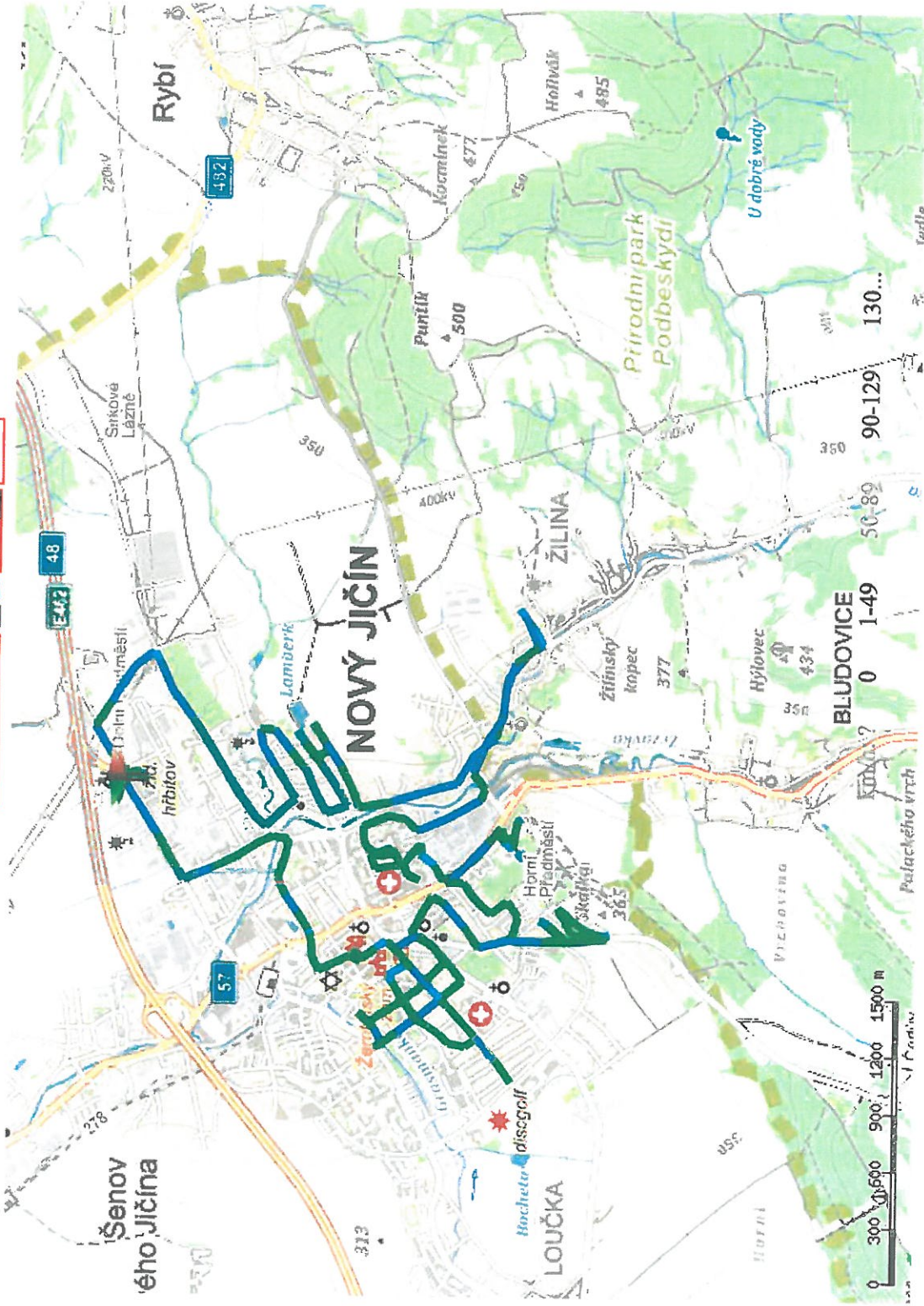
// trasa

Název objektu: 1TE 0488 Dacie

9.11.2017 - 9.11.2017

Volby

Načítí



13:21:38



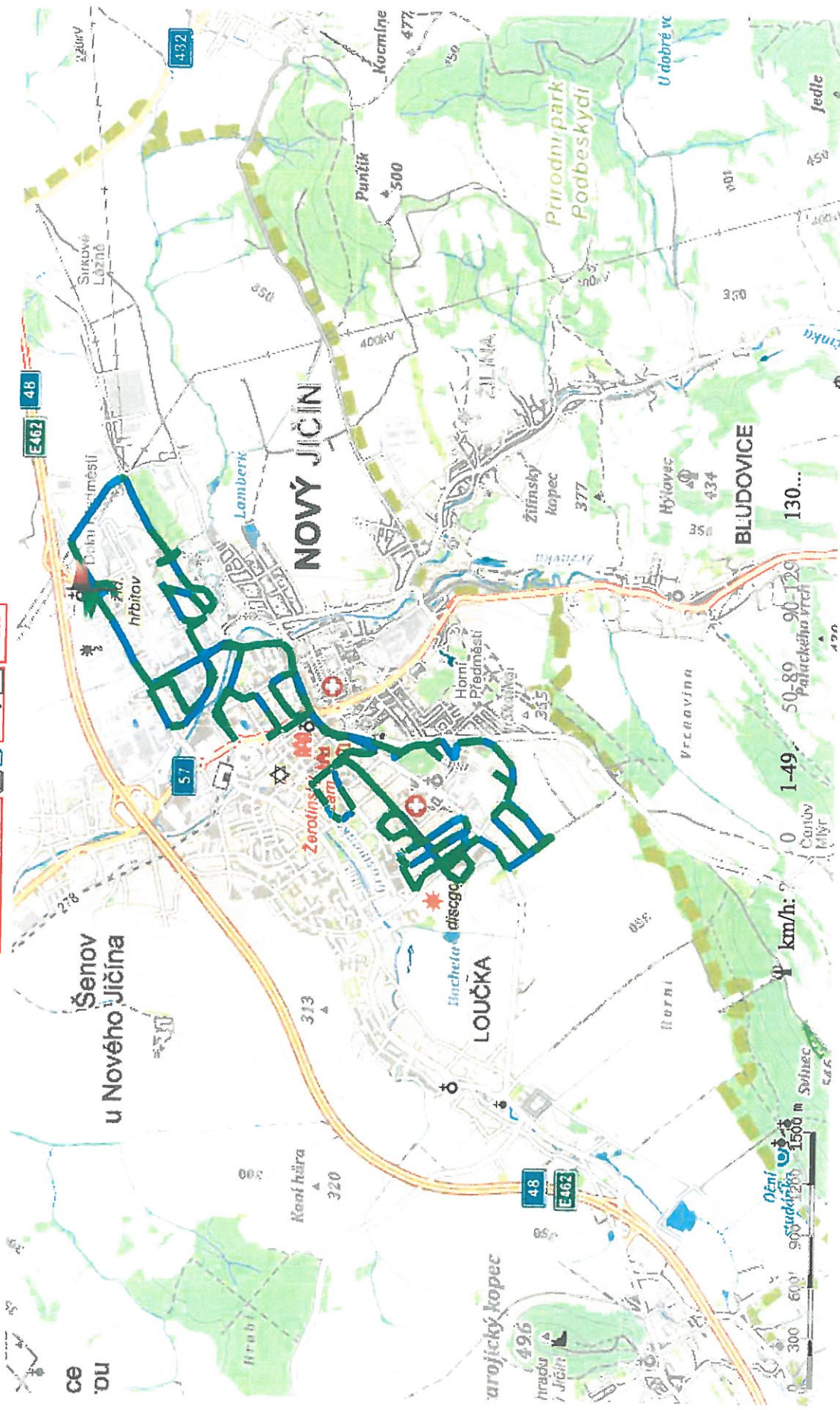
11.11.2017

Název objektu: 1TE 0488 Dacie

9.11.2017 - 9.11.2017

Volby

Náčti



km/h: 0 1-49 50-89 90-129 130...

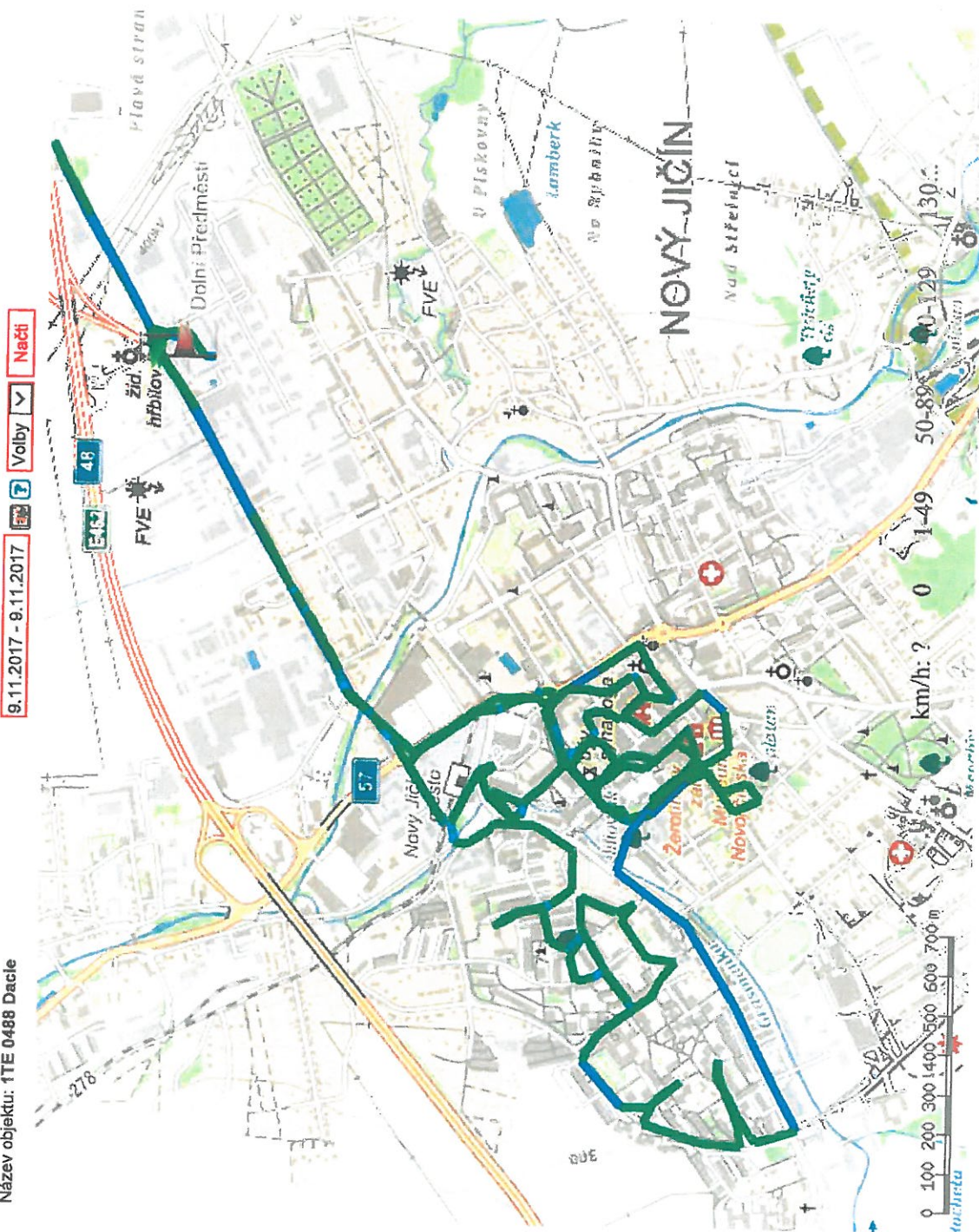


14:06:54

14.11.2017

Název objektu: 1TE 0488 Dacie

9.11.2017 - 9.11.2017



14:51:15

Zimní údržba komunikací v integrovaných obcích

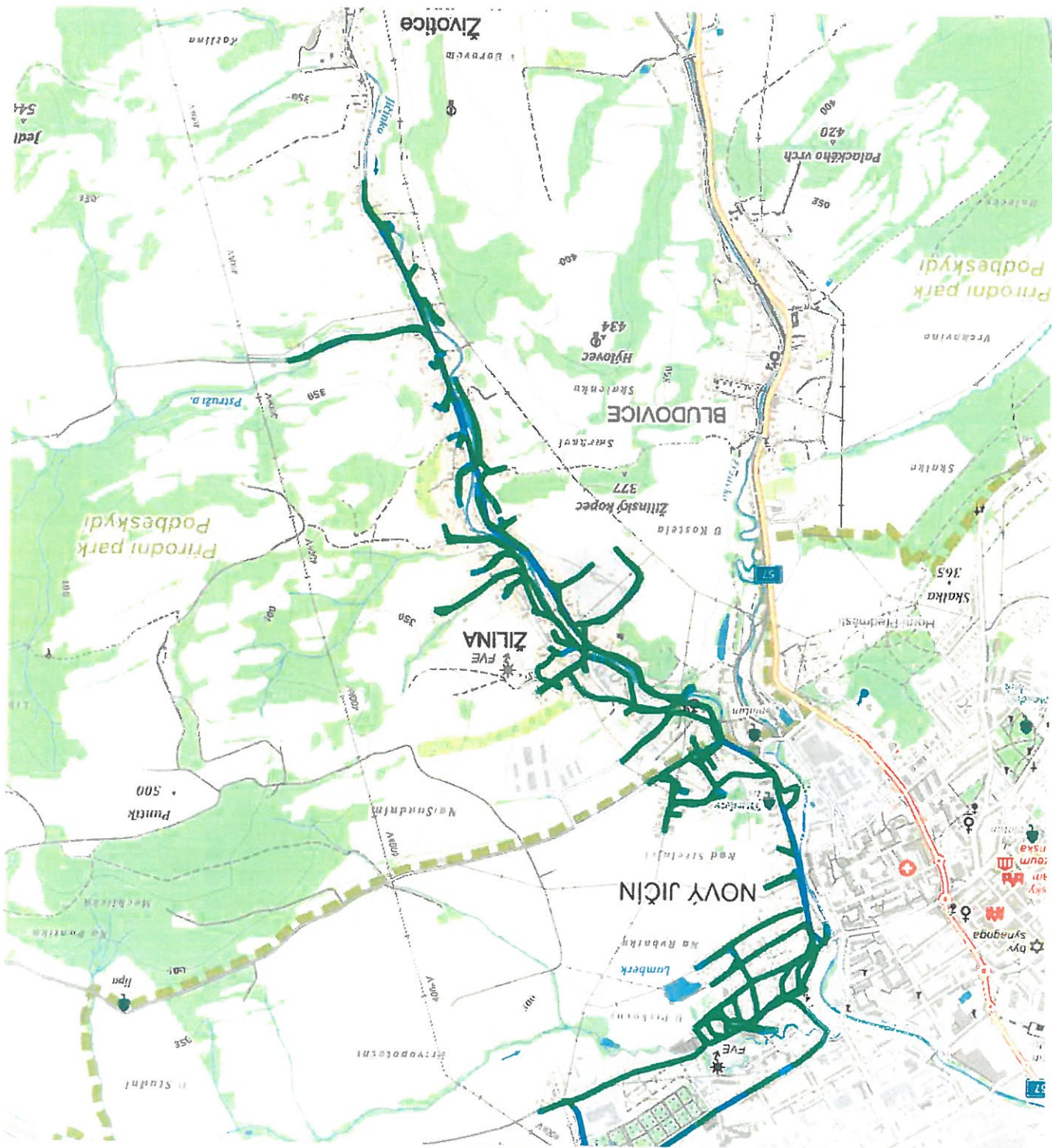
- I trasa : Loučka
- II.trasa : Žilina
- III.trasa : Bludovice
- IV.trasa : Straník
- V.trasa : Kojetín

V příloze : mapy

Název objektu TTE 0488 Daclo

9.10.2017 - 9.10.2017 Vobý NABR

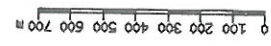
Zilina



12:45:31



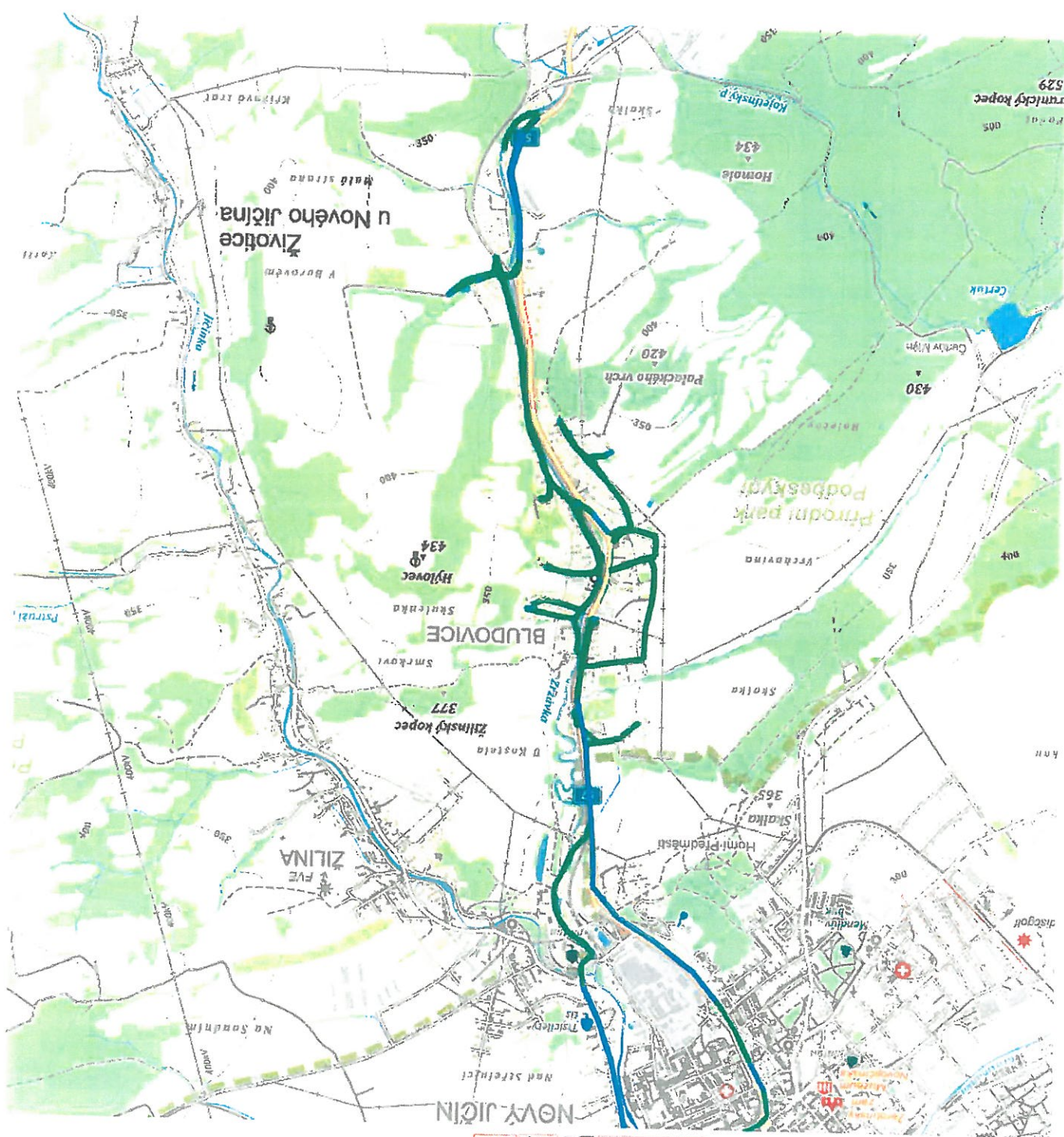
km/h: ? 0 1-49 50-89 90-129 130...



Mězř. objekt: TTE 0488 Dacle

9.10.2017 - 9.10.2017 Voby Nača

Bludovice



km/h: ? 0 1-49 50-89 90-129 130...

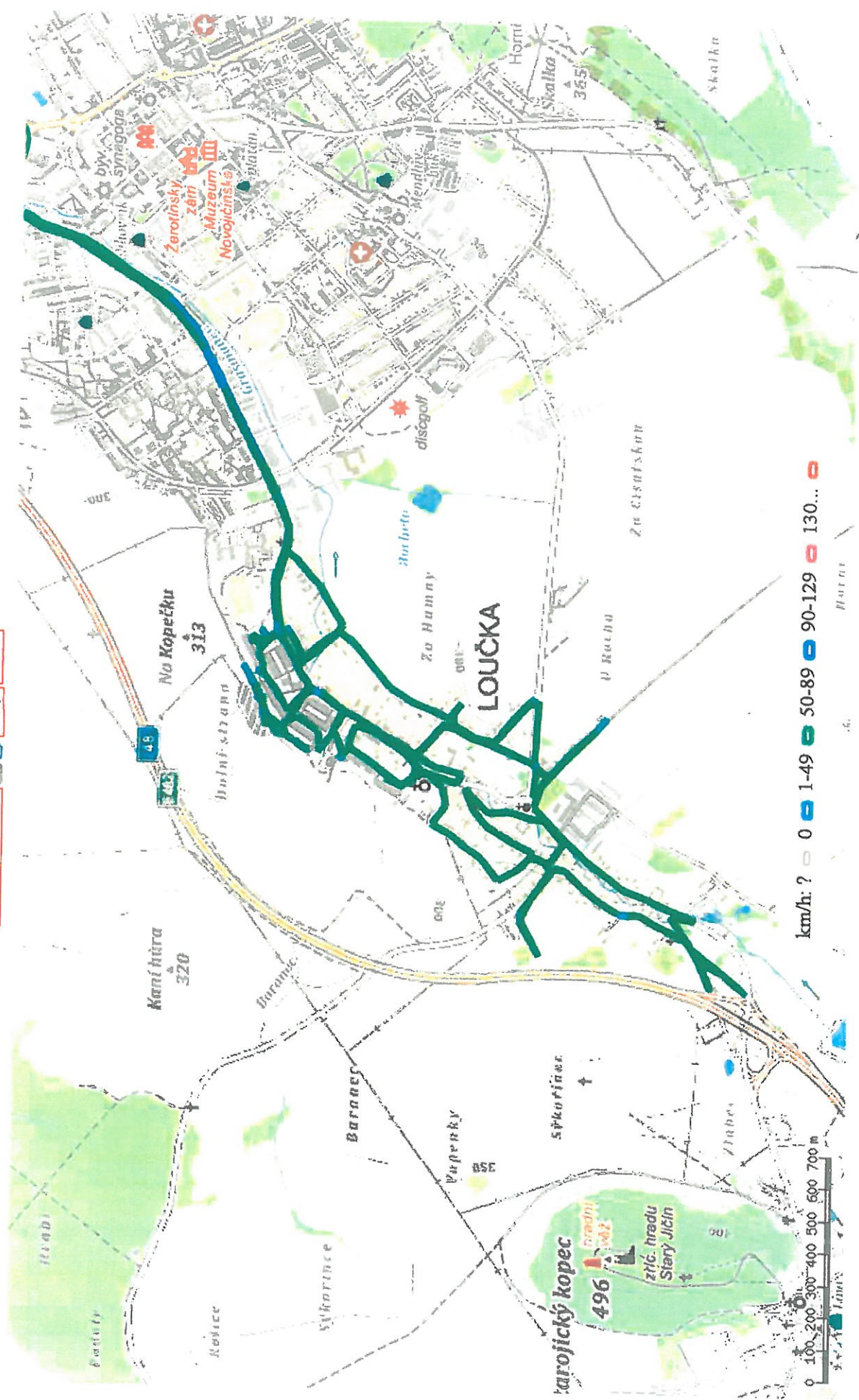
11:22:19

Název objektu: 1TE 0488 Dacle

11.10.2017 - 11.10.20

Volby

Nacít



km/h: ? 0 1-49 50-89 90-129 130...



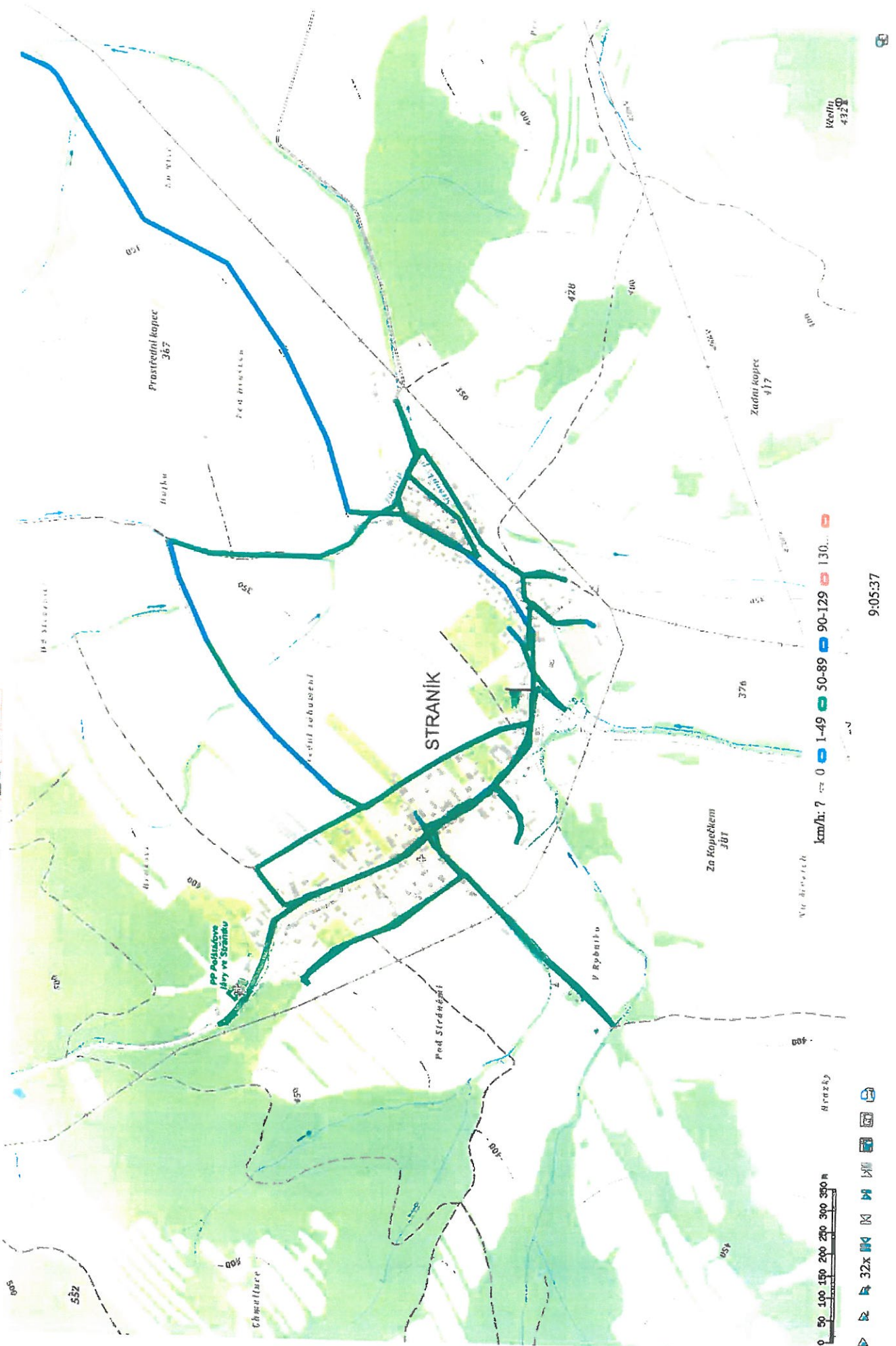
8:54:02

Název objektu: ITE 0488 Dacie

10.10.2017 10:10:24

Volby

Názd

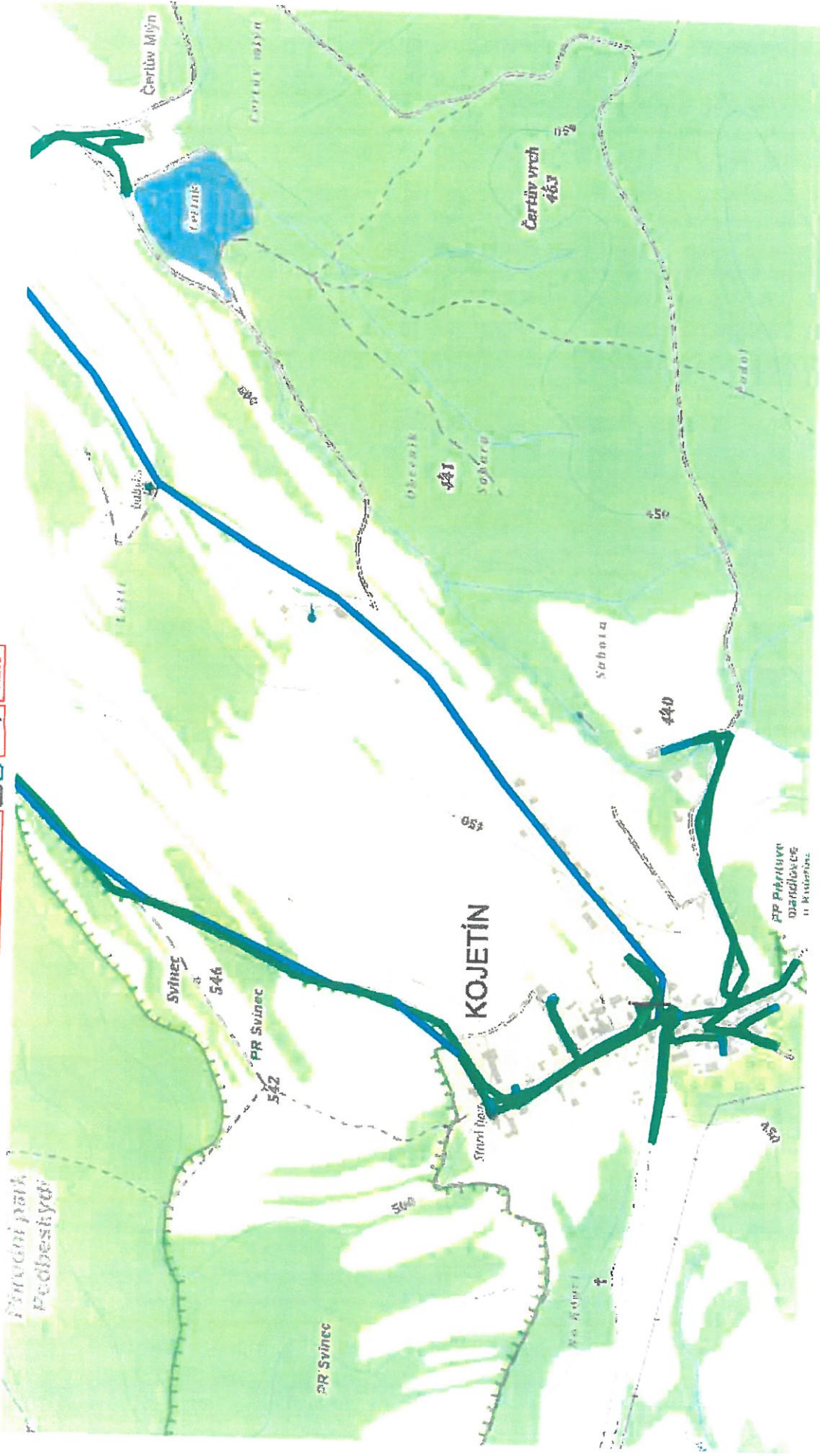


Název objektu: TTE 0488 Dacie

10.10.2017 - 10.10.2017

Volby

Náčít



0 50 100 150 200 250 300 350 m



km/h: ? 0 1-49 50-89 90-129 130...

14:48:12